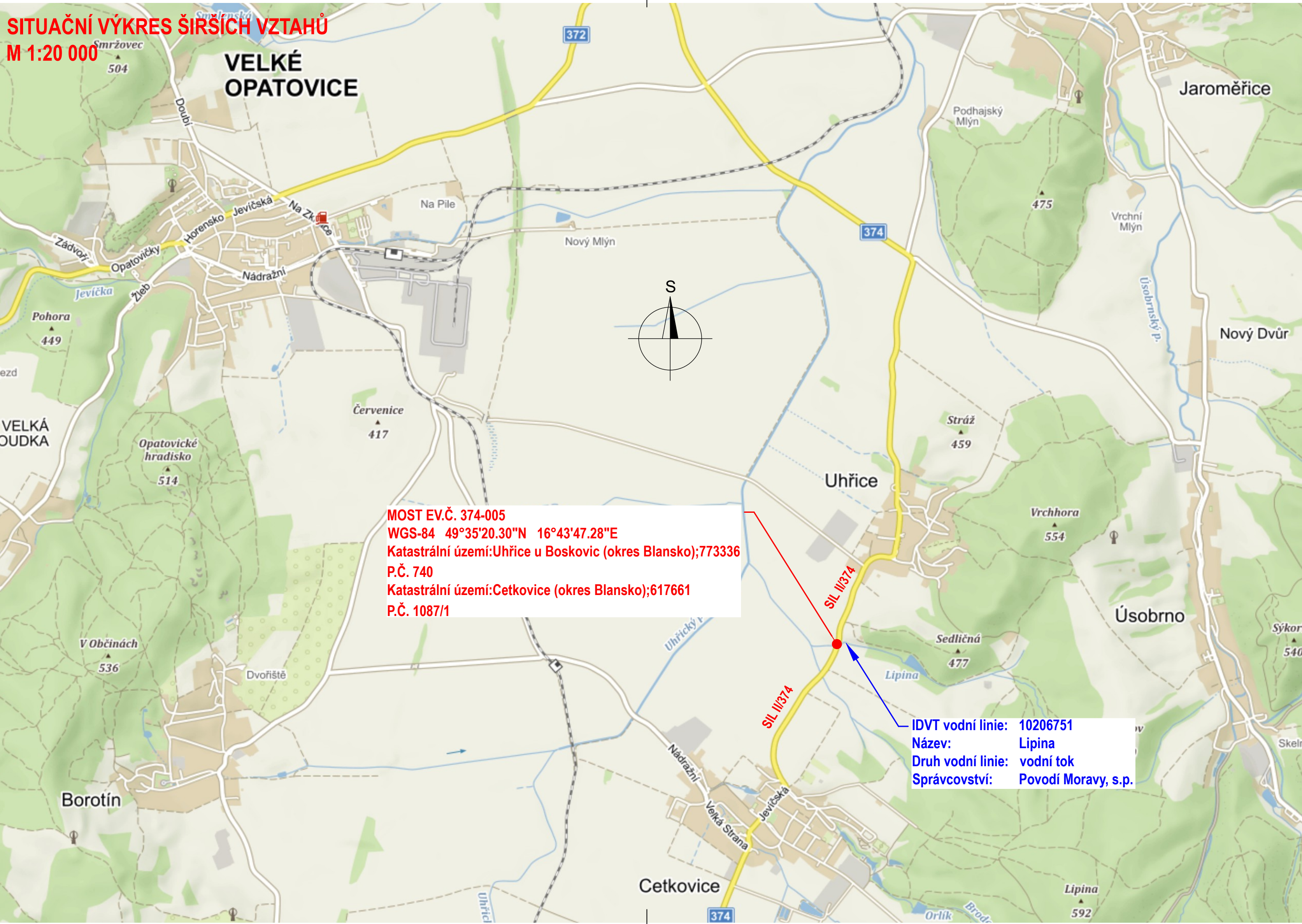


SITUAČNÍ VÝKRES ŠIRŠÍCH VZTAHŮ
M 1:20 000



MOST EV.Č. 374-005
WGS-84 49°35'20.30"N 16°43'47.28"E
Katastrální území:Uhřice u Boskovic (okres Blansko);773336
P.Č. 740
Katastrální území:Cetkovice (okres Blansko);617661
P.Č. 1087/1



IDVT vodní linie: 10206751
Název: Lipina
Druh vodní linie: vodní tok
Správcovství: Povodí Moravy, s.p.



C

Souřadnicový systém S-JTSK
Výškový systém Bpv

PDPS

| | |
|------------|---|
| OBJEDNATEL |  Správa a údržba silnic Jihomoravského kraje, příspěvková organizace kraje, Žerotínovo nám. 449/3, 602 00 Brno |
|------------|---|

| | | | | |
|---|-------------------|---|---------------|--------------|
| GENERÁLNÍ PROJEKTANT | | | | |
|  | | Linio Plan, s.r.o. Sochorova 23, 616 00 Brno | | |
| HLAVNÍ INŽENÝR PROJEKTU | ING. MARTIN VACEK |  | ČÍSLO ZAKÁZKY | L-21-147-000 |
| | | | ATELIER | M |

| | | | | |
|---|--------------------|---|---|---|
| ZODPOVĚDNÝ PROJEKTANT | ING. MARTIN VACEK |  | PROJEKTANT SO | |
| VYPRACOVAL | ING. MARTIN VACEK | |  | Linio Plan, s.r.o. Sochorova 23, 616 00 Brno |
| KONTROLOVAL | ING. MILAN JANIČEK | | | |
| KRAJ JIHOMORAVSKÝ | OKRES BLANSKO | MÚ/OÚ BOSKOVICE | | |
| AKCE II/374 Uhřice, most ev. č. 374-005 | | | DATUM | 12/2022 |
| | | | FORMÁT | 3 A4 |
| | | | MĚŘÍTKO | 1:20000 |
| ČÁST C - SITUAČNÍ VÝKRESY | | | STUPEŇ | PDPS |
| | | | ČÍSLO ZAKÁZKY | L-21-147-000 |
| PŘÍLOHA SITUAČNÍ VÝKRES ŠIRŠÍCH VZTAHŮ | | | ČÍS. SOUPRAVY | ČÍS. PŘÍLOHY |
| | | | | 01 |